

РЕСПУБЛИКА ТАТАРСТАН

Сармановский муниципальный район

(полное наименование муниципального образования Республики Татарстан)

Внесен в реестр

27

Дата 31.03.16

Подпись

Тус

ПАСПОРТ

школьного автобусного маршрута

№ 29

Старый Мензелябаш - Джалиль

(наименование маршрута)

Сармановский муниципальный район

(полное наименование муниципального образования Республики Татарстан)

«Утверждаю»

Директор муниципального унитарного
предприятия «Хозяйственное
обеспечение» Сармановского МР

Р.Р.Ильгамутдинов
(Ф.И.О.)

М.П. «31» 03 2016 г.

ПАСПОРТ

школьного автобусного маршрута

№ 29

Старый Мензелябаш- Джалиль

(наименование маршрута)

«Согласовано»

«Согласовано»

Руководитель исполнительного
комитета Сармановского
муниципального района

Л.Х. Нуртдинов
(подпись) (Ф.И.О.)

М.П.



«29» 03 2016 г.

Начальник ОГИБДД отдела МВД
России по Сармановскому
муниципальному району
майор полиции

Д.У. Юсупов
(Ф.И.О.)

М.П.




«28» 03 2016 г.


«Согласовано»

«Утверждаю»

Начальник ОГИБДД отдела МВД
России по Сармановскому
муниципальному району майор полиции

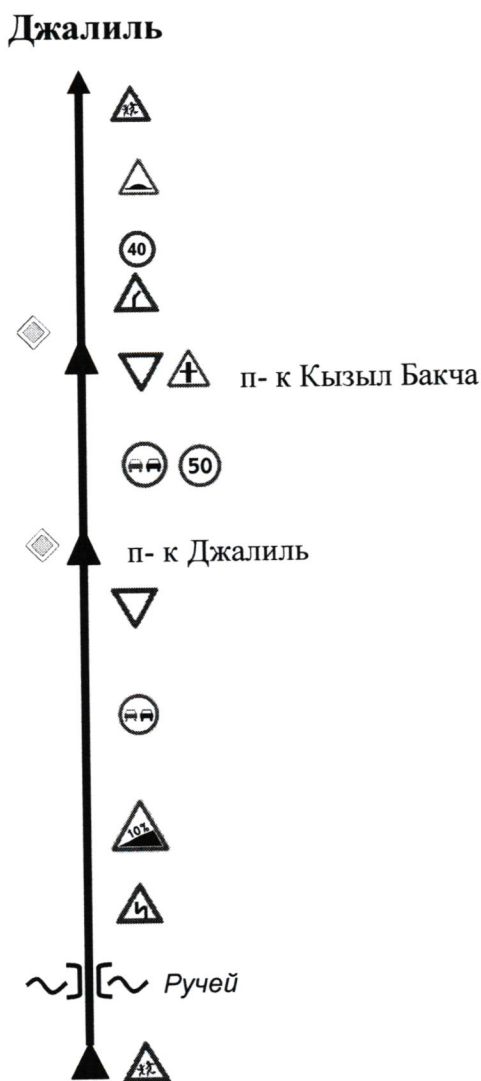
Директор муниципального унитарного
предприятия «Хозяйственное
обеспечение» Сармановского МР


(подпись) Д.У. Юсупов
(Ф.И.О.)
М.П. «28» 03 2016 г.


(подпись) Р.Р.Ильгамутдинов
(Ф.И.О.)
03 2016 г.




СХЕМА


маршрута с указанием линейных и дорожных сооружений и опасных участков



Старый Мензелябаш

Условные обозначения:

-  - дорожные знаки
-  - павильоны
-  - мосты

Схему составил  А.Р.Ильгамутдинов
(ФИО подпись)

«Утверждаю»

Директор муниципального унитарного
предприятия «Хозяйственное
обеспечение» Сармановского МР

Р.Р.Ильгамутдинов

(Ф.И.О.)



АКТ

замера протяжённости школьного маршрута

Старый Мензелябаш - Джалиль

(наименование маршрута)

Комиссия в составе:

Председателя: Габидуллина Г.А. – заместителя руководителя отдела образования исполкома Сармановского муниципального района

Членов: Гараева И.Х. – ведущего специалиста отдела инфраструктурного развития, Ильгамутдинова А.Р. – механика.

«29» июля 2015 г. произвела замер межостановочных расстояний и общей протяженности маршрута «Старый Мензелябаш - Джалиль».

Путем контрольного замера на автомобиле марки УАЗ, гос. № Р 759 СК, путевой лист № 62, водитель: Хабибуллина Р.Р., на стандартной авторезине, а также путем сверки с паспортом дороги комиссия установила:

1. Общая протяженность маршрута согласно показанию спидометра составила 9,5 км.

2. Расстояние от места дислокации перевозчика составило:
до начального пункта маршрута (нулевой пробег) 8,4 км;

от конечного пункта маршрута до места дислокации перевозчика 8,4 км.

ХАРАКТЕРИСТИКА ДОРОГИ НА МАРШРУТЕ

(ширина проезжей части, тип покрытия по участкам, с указанием их протяжённости)

Старый Мензелябаш - Джалиль - 3,4 технической категории

(название дороги, категория)

Ширина проезжей части, тип покрытия

(по участкам, с указанием их протяжённости)

№ п/п	Наименование участка автодороги	длина участка, км	ширина проезжей части, м	ширина обочин, м	тип покрытия
1	По д. Старый Мензелябаш до выезда на автодорогу «Джалиль - Сарманово»	0,300	6	1,5	асфальтобетонное
2	Автодорога «Джалиль - Сарманово»	9,200	7	1,5	асфальтобетонное

Сведения о трассе маршрута

<p>Кем обслуживается дорога (ЖКХ района, дорожным управлением, другой организацией)</p>	<p>Автодорога обслуживается Джалильским участком Азнакаевского УАД ООО «Татнефтедор»</p>
<p>Наличие мостов (между какими пунктами или на каком километре) и их грузоподъёмность</p>	
<p>Наличие железнодорожных переездов (между какими пунктами или на каком километре) и вид их (охраняемые, не охраняемые)</p>	<p>Нет</p>
<p>На каких остановочных пунктах имеются съездные площадки</p>	<p>На всех</p>
<p>Наличие разворотных площадок на конечных пунктах</p>	<p>В д. Старый Мензелябаш, пгт Джалиль</p>

РЕСПУБЛИКА ТАТАРСТАН

Сармановский муниципальный район

(полное наименование муниципального образования Республики Татарстан)

Внесен в реестр

11
Дата 31.03.16

Подпись Тимур

ПАСПОРТ

школьного автобусного маршрута

№ 13

Мустафино – Пробуждение (Алан) – Петровский
завод

(наименование маршрута)

РЕСПУБЛИКА ТАТАРСТАН

Сармановский муниципальный район

(полное наименование муниципального образования Республики Татарстан)

«Утверждаю»

Директор муниципального унитарного
предприятия «Хозяйственное
обеспечение» Сармановского МР

Р.Р.Ильгамутдинов
(Ф.И.О.)



(подпись)

МП.

« 31 » 03 2016 г.

ПАСПОРТ

школьного автобусного маршрута

№ 13

Мустафино – Пробуждение (Алан) – Петровский завод

(наименование маршрута)


«Согласовано»

«Согласовано»

Руководитель исполнительного
комитета Сармановского
муниципального района

Начальник ОГИБДД отдела МВД России
по Сармановскому муниципальному
району майор полиции


(подпись)
Л.Х. Нуртдинов
(Ф.И.О.)


(подпись)
Д.У. Юсупов
(Ф.И.О.)

МП. « 29 » 03 2016 г.

МП. « 28 » 03 2016 г.



«Согласовано»

«Утверждаю»

Начальник ОГИБДД отдела МВД
России по Сармановскому
муниципальному району майор
полицейский


_____ Д.У. Юсупов
(подпись) (Ф.И.О.)
М.П. « 28 » _____ 2016 г.

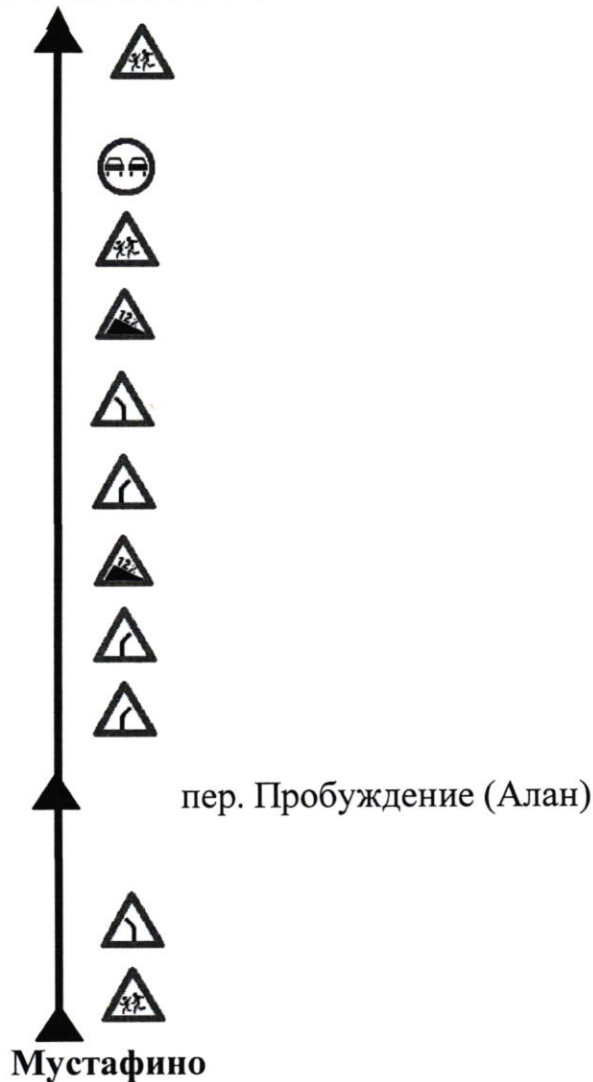
Директор муниципального унитарного
предприятия «Хозяйственное
обеспечение» Сармановского МР


_____ Р.Р.Ильгамутдинов
(подпись) (Ф.И.О.)
М.П. « 31 » _____ 03 _____ 2016 г.




СХЕМА

маршрута с указанием линейных и дорожных сооружений и опасных участков

Петровский завод



Условные обозначения:

-  - дорожные знаки
-  - павильоны
-  - мосты

Схему составил _____ А.Р.Ильгамутдинов
(ФИО подпись)

«Утверждаю»

Директор муниципального унитарного
предприятия «Хозяйственное
обеспечение» Сармановского МР

 Р.Р.Ильгамутдинов
(подпись) (Ф.И.О.)

М.П.  03 2016 г

АКТ

замера протяжённости школьного маршрута

Мустафино – Пробуждение (Алан) – Петровкский завод

(наименование маршрута)

Комиссия в составе:

председателя А.Р.Ильгамутдинова – механика МУП «ХО»

Членов: Габидуллина Г.А. – заместителя руководителя отдела образования исполкома Сармановского муниципального района, Г.Т.Сабирзянова – директора школы

10 августа 2015 г. произвела замер межостановочных расстояний и общей протяженности маршрута Мустафино – Пробуждение (Алан) - Петровкский завод
Путем контрольного замера на автомобиле марки «КАВЗ» госуд. № ВК558, путевой лист № 205, водитель Галимов И.К., на стандартной авторезине, а также путем сверки с паспортом дороги комиссия установила:

1. Общая протяженность маршрута согласно показанию спидометра составила 7,5 км.

2. Расстояние от места дислокации перевозчика составило:
до начального пункта маршрута (нулевой пробег) 18,0 км;

от конечного пункта маршрута до места дислокации перевозчика 18,0 км.

ХАРАКТЕРИСТИКА ДОРОГИ НА МАРШРУТЕ

(ширина проезжей части, тип покрытия по участкам, с указанием их протяжённости)

Мустафино – Пробуждение (Алан) - Петровский завод - 3,4,5 технической категории.

(название дороги, категория)

Ширина проезжей части составляет – 5 - 7 метров

Ширина обочин 1,5-2,5 метра.

Покрытие асфальтобетонное, на местной автодороге от д.Мустафино до перекрестка автодороги Сарманово – Заинск – щебеночное (0,8 км).

Тип дорожного покрытия (грунтовая дорога, переходное (щебеночное), бетон, асфальтобетон): асфальтобетонное

- грунтовая дорога

- переходное (щебеночное)

- бетонное

- асфальтобетонное

Сведения о трассе маршрута

ем обслуживается дорога (ЖКХ района, дорожным управлением, другой организацией)	Автодорога обслуживается Сармановским участком Челнинского филиала ОАО «Татавтодор»
Наличие мостов (между какими пунктами или на каком километре) и их грузоподъемность	Нет
Наличие железнодорожных переездов (между какими пунктами или на каком километре) и вид их (охраняемые, не охраняемые)	нет
На каких остановочных пунктах имеются съездные площадки	На всех
Наличие разворотных площадок на конечных пунктах	В д.Мустафино, д. Петровский завод

Дата заполнения

РЕСПУБЛИКА ТАТАРСТАН

Сармановский муниципальный район

(полное наименование муниципального образования Республики Татарстан)

Внесен в реестр

13

Дата 31.03.16

Подпись Кем

ПАСПОРТ

школьного автобусного маршрута

№ 15

Чукмарлы – Петровский завод

(наименование маршрута)

РЕСПУБЛИКА ТАТАРСТАН

Сармановский муниципальный район

(полное наименование муниципального образования Республики Татарстан)

«Утверждаю»

Директор муниципального унитарного
предприятия «Хозяйственное
обеспечение» Сармановского МР



Р.Р.Ильгамутдинов
(Ф.И.О.)

МП «03» 2016 г.

ПАСПОРТ

школьного автобусного маршрута

№ 15

Чукмарлы – Петровский завод

(наименование маршрута)

«Согласовано»

«Согласовано»

Руководитель исполнительного
комитета Сармановского
муниципального района

Начальник ОГИБДД отдела МВД России
по Сармановскому муниципальному
району майор полиции

Л.Х.Нуртдинов
(подпись) (Ф.И.О.)
МП «29» 03 2016 г.

Д.У. Юсупов
(подпись) (Ф.И.О.)
МП «28» 03 2016 г.



«Согласовано»

«Утверждаю»

Начальник ОГИБДД отдела МВД
России по Сармановскому
муниципальному району майор полиции

Директор муниципального унитарного
предприятия «Хозяйственное
обеспечение» Сармановского МР

Р.Р.Ильгамутдинов

(Ф.И.О.)

Д.У. Юсупов
(подпись) (Ф.И.О.)
М.П. « 28 » 03 2016 г.

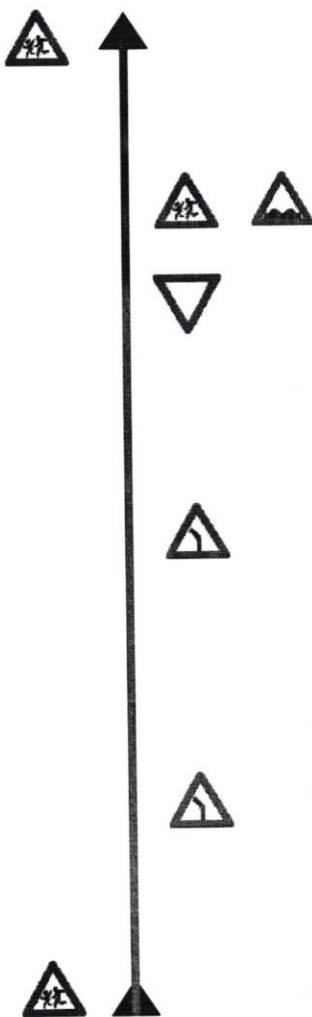


03 2016 г.

СХЕМА




маршрута с указанием линейных и дорожных сооружений и опасных участков

Петровский завод



Чукмарлы

Условные обозначения:

-  - дорожные знаки
-  - павильоны
-  - мосты

Схему составил

А.Р.Ильгамутдинов
(подпись)

А.Р.Ильгамутдинов

(ФИО)

«Утверждаю»

Директор муниципального унитарного
предприятия «Хозяйственное
обеспечение» Сармановского МР

Р.Р.Ильгамутдинов

(Ф.И.О.)



03 2016 г.

АКТ

замера протяжённости школьного маршрута

Чукмарлы – Петровский завод

(наименование маршрута)

Комиссия в составе: Председателя А.Р.Ильгамутдинова – механика ОО

Членов: Габидуллина Г.А. – заместителя руководителя отдела образования исполкома Сармановского муниципального района, Р.Р.Калимуллина – директора школы

09 августа 2015 г. произвела замер межостановочных расстояний и общей протяженности маршрута: Чукмарлы - Петровский завод.

Путем контрольного замера на автомобиле марки «КАВЗ» гос. № ВК558, путевой лист № 204, водитель Галимов И.К., на стандартной авторезине, а также путем сверки с паспортом дороги комиссия установила:

1. Общая протяженность маршрута согласно показанию спидометра составила 6,0 км.

2. Расстояние от места дислокации перевозчика составило:

до начального пункта маршрута (нулевой пробег) 16,0 км;

от конечного пункта маршрута до места дислокации перевозчика 16,0 км.

ХАРАКТЕРИСТИКА ДОРОГИ НА МАРШРУТЕ

(ширина проезжей части, тип покрытия по участкам, с указанием их протяжённости)

Чукмарлы – Петровский завод – 3,4,5 технической категории.

(название дороги, категория)

Ширина проезжей части составляет – 6 – 9 метров.

Ширина обочин - 1,5 метра, по местной дороге в д. Чукмарлы обочин нет.

Покрытие асфальтобетонное.

Тип дорожного покрытия (грунтовая дорога, переходное (щебеночное), бетон, асфальтобетон): асфальтобетонное

- грунтовая дорога

- переходное (щебеночное)

- бетонное

- асфальтобетонное

Сведения о трассе маршрута

Кем обслуживается дорога (ЖКХ района, дорожным управлением, другой организацией)	Автодорога обслуживается Сармановским участком Челнинского филиала ОАО «Татавтодор»
Наличие мостов (между какими пунктами или на каком километре) и их грузоподъемность	Нет
Наличие железнодорожных переездов (между какими пунктами или на каком километре) и вид их (охраняемые, не охраняемые)	нет
На каких остановочных пунктах имеются съездные площадки	На всех
Наличие разворотных площадок на конечных пунктах	В д. Чукмарлы, с. Петровский завод..

Дата заполнения

